

PASPORT MÍSTNÍCH, ÚČELOVÝCH KOMUNIKACÍ



Obec Hradce

/k.ú. Hradce u Homol/

PASPORTIZACE MÍSTNÍCH KOMUNIKACÍ

Pavel Mareš
Dukelská 491
386 01 Strakonice II

Červenec 2011

PASPORTIZACE MÍSTNÍCH KOMUNIKACÍ
Pavel Mareš
Dukelská 491, 386 01 Strakonice II
IČ 745 19 123, DIČ CZ7412281690
Tel.: 608 461 643

Rozhodnutí

Zařazení pozemních komunikací do kategorie místní komunikace

Obecní úřad Hradce, jako silniční správní úřad příslušný podle § 40 odst.5 písm.a/ zákona č. 13/1997 Sb., o pozemních komunikacích , ve znění pozdějších předpisů (dále jen „zákon o pozemních komunikacích“), na základě předloženého pasportu místních komunikací správního území obce Hradce, zpracovaného Pavlem Marešem, Dukelská 491, 386 01 Strakonice II (dále jen „pasport místních komunikací“), schválení vlastníka příslušných místních komunikací dne 3.8.2011 usnesení zastupitelstva obce 2.2.... v souladu s ustanoveními § 3, odst. 1 a § 6 zákona o pozemních komunikacích a § 2, 3 a 5 vyhlášky MDS č.104/1997 Sb., kterou se provádí zákon o pozemních komunikacích, v platném znění (dále jen „vyhláška“), v souladu s § 67, 68 a 69 zákona č.500/2004 Sb. v platném znění (dále jen „správní řád“)

Zařazuje

Pozemní komunikace označená v pasportu místních komunikací pod evidenčním číslem: kat.území Hradce

1c do kategorie místních komunikací III.třídy (§ 6, odst.3, písm.c) zákona o poz.komunikacích)

Odůvodnění:

Obec Hradce zajistila v souladu § 5 vyhlášky zpracování pasportu místních komunikací, který byl předložen zastupitelstvu obce a dne 3.8.2011 jej svým usnesením č.2..... schválilo zastupitelstvo obce Hradce. Z důvodu, že v minulosti nebylo vydáno správní rozhodnutí o zařazení pozemní komunikace do kategorie místní komunikace podle § 3, odst. 1 zákona o pozemních komunikacích, přestože tato komunikace byla při všech rozhodováních za místní komunikaci považována, protože tomuto účelu sloužila, odpovídala a byla tak i užívána. Protože předložený pasport pozemních komunikací splňuje požadavky § 5, odst. 3 vyhlášky a zařazení místních komunikací do kategorie odpovídá § 6 zákona o pozemních komunikacích a § 2 a 3 vyhlášky rozhodl obecní úřad Hradce tak, jak je uvedeno ve výroku.

Poučení o odvolání:

Proti tomuto rozhodnutí lze podat do 15 dnů od jeho doručení odvolání ve smyslu § 81 a 82 správnímu řádu ke Krajskému úřadu – Jihočeského kraje, odboru dopravy a silničního hospodářství, U Zimního stadionu 1952/2, 370 06 České Budějovice, prostřednictvím obecního úřadu Hradce.

Hradce dne 15.9.2011

Příloha: Pasport místních komunikací.



Zdeňka Kropáčková
starostka obce

PASPORT MÍSTNÍCH, ÚČELOVÝCH KOMUNIKACÍ

Obec Hradce

/k.ú. Hradce u Homol/

PASPORTIZACE MÍSTNÍCH KOMUNIKACÍ
Pavel Mareš
Dukelská 491
386 01 Strakonice II

Červenec 2011



PASPORTIZACE MÍSTNÍCH KOMUNIKACÍ
Pavel Mareš
Dukelská 491, 386 01 Strakonice II
IČ 745 19 123, DIČ CZ7412281090
Tel.: 608 461 643

SOUHRNNÝ PŘEHLED KOMUNIKACÍ

součet m /m²/ stávajících místních komunikací /MK III.třídy/
katastrální území Hradce, je :

1 524 m stávajících místních komunikací /MK III.třídy/

5 932,8 m² stávajících místních komunikací /MK III.třídy/, z toho:

5 932,8 m² komunikací obslužných /MK III.třídy/, z toho :
5 932,8 m² místních komunikací s povrchem živičným

součet m /m²/ stávajících účelových komunikací
katastrální území Hradce, je :


3 594 m stávajících účelových komunikací

10 917,9 m² účelových komunikací, z toho :
4 689,1 m² účelových komunikací s povrchem živičným
6 228,8 m² účelových komunikací s povrchem nezpevněným

Č. ST	KM	BOD STANIČENÍ	POPIS BODU	Š. VOZ.	POVRCH-STAV-POZN.	m ²
1c		obecní cesta				
1	0,000	začátek úpravy	MK / správní území obce Lipí	4,60	asf beton	živice-1
2	0,003	odbočení vpravo	ÚK1 / spojka		615	2536,3
3	0,010	změna šířky		5,00		
4	0,022	odbočení vpravo	ÚK1			
5	0,035	změna šířky		4,50		
6	0,058	foto MK			f4	
7	0,064	dopravní značka	vpravo IS 12a Obec + B 20a Nejvyšší dovolená rychlost 30 - zmenšený typ			
		dopravní značka	vlevo IS 12b Konec obce			
		změna šířky		4,00		
8	0,103	dopravní značka	vpravo IS 21a Směrová tabulka pro cyklisty 1082 - 2x			
9	0,118	odbočení vpravo	ÚK3			
10	0,160	změna šířky		3,80		
11	0,225	změna šířky		4,00		
12	0,305	dopravní značka	vpravo A 7b Zpomalovací práh	4,20		
13	0,320	změna šířky				
14	0,334	dopravní značka	vpravo IP 2 Zpomalovací práh	4,00		
		změna šířky				
15	0,335	krátký příčný práh	živičný povrch			
16	0,336	dopravní značka	vlevo IP 2 Zpomalovací práh	4,50		
17	0,440	změna šířky			f5	
18	0,480	odbočení vlevo	vjezd k RD / soukr. vlastnictví / není v pasportu ÚK	4,00		
19	0,525	změna šířky			f6	
20	0,574	odbočení vlevo	vjezd k RD / soukr. vlastnictví / není v pasportu ÚK		f7	
		foto MK				
21	0,595	odbočení vpravo	ÚK6			
22	0,615	změna šířky				
		změna povrchu				
23	0,704	dopravní značka	vpravo IS 21b, IS 21c Směrová tabulka pro cyklisty 1082	3,80	asf beton	živice-2
24	0,945	změna šířky		3,50	909	3396,5
25	0,985	změna šířky		4,00		
26	1,014	odbočení vpravo				
27	1,155	změna šířky	ÚK7	3,50		
28	1,211	odbočení vlevo	komunikace / soukr. vlastnictví / není v pasportu ÚK		f8	
		foto MK			f9	
29	1,235	změna šířky		3,20		
30	1,264	foto MK			f10	

31	1,281	dopravní značka dopravní značka změna šířky	vpravo IS 12b Konec obce vlevo IS 12a Obec + B 20a Nejvyšší dovolená rychlost 30 - zmenšený typ	f20	foto směr do obce
32	1,326	dopravní značka	vpravo A 30 Železniční přejezd bez závor - mechanicky poškozená + A 31a Návěstní deska (240 m)	3,50	
33	1,406	dopravní značka přikop přírodní	vpravo P 4 Dej přednost v jíždě! + E 3b STOP 160 m + A 31b Návěstní deska (160 m)		
34	1,460	změna šířky	vpravo	4,20	
35	1,486	dopravní značka	vpravo A 31c Návěstní deska (80 m)		
36	1,514	dopravní značka	vpravo IS 4c Směrová tabule (s jedním místním cílem) + IS 21a Směrová tabulka pro cyklisty 1082		
37	1,524	dopravní značka konec úpravy	vlevo IS 3a Směrová tabule (s jedním cílem)- poškozená fólie dále MK / správní území obce Vrábče	f11	
Legenda:					
MK - zkr. místní komunikace					
UK-zkr. účelová komunikace					
bet.obrubník -zkr.betonový obrubník					
kam.obrubník - zkr.kamenný obrubník					
č.p.-číslo popisné					
RD - rodinný dům					
asf.beton - asfaltový beton /živičný povrch/					
Stav místních komunikací (MK):					
1 -	výborný - dobrý stav (nový) povrch				
2 -	dobrý - lehce poruš.povrch-porušený okraj vozovky, por.povrch po opr.inženýrských sítí-v současné době není nutná oprava				
3 -	vyhovující - porušený povrch-/lokální/ výtluky,por.povrch po opr.inženýrských sítí /kanalizace, plyn atd./-možno lokální opravy				
4 -	nevyhovující - porušený povrch – výtluky, doživající stav atd. - nutná celková rekonstrukce komunikace				
5 -	havarijní				

PASPORT ÚČELOVÝCH KOMUNIKACÍ

PASPORT ÚČELOVÝCH KOMUNIKACÍ															Pověřené město: Č. Budějovice			List č.2	
															Obec: Hradce				
															Katastrální území: Hradce u Homol				
Poř. číslo		Třída	Plocha podle povrchů										Obrubníky				Poznámka		
			Dlažba kamenná		Dlažba zámková		Živice		Ostatní /beton/		Ostatní /nezp.-prašný/		Kamenný		Betonový			Uliční vpust'	
			m	m²	m	m²	m	m²	m	m²	m	m²	m	úzký	m	šířký			m
1	2	3	4	5	6	7	8	9	10	11	12	13	14	15	16	17	18	19	20
4	chaty pod kopcem	ÚK					200,0	560,0					3						
											51,0	132,6	3						
											23,0	69,0	3						
4	chaty pod kopcem mezi chatami	ÚK					15,0	43,0					4						šterkodrt
											7,0	18,2	3						
											24,0	62,4	2						šterkodrt
4	chaty pod kopcem mezi chatami	ÚK									18,0	50,4	4						travnatý
5	chaty pod kopcem	ÚK									93,0	260,4	3						šterkodrt
6	u oú	ÚK									50,0	167,5	3						šterkodrt
7	k Vrábči	ÚK									145,0	543,5	3						šterkodrt
											85,0	255,0	2						šterkodrt
											35,0	105,0	3						šterkodrt
											221,0	663,0	4						šterkodrt
8	na samoty	ÚK					48,0	225,0					3						
							232,0	703,0					2						
							55,0	165,0					3						
							83,0	249,0					2						
							54,0	162,0					3						
							88,0	264,0					2						
							224,0	771,0					1						
											19,0	57,0	4						
Celkem :							999,0	3142,0			771,0	2384,0							
Zpracovatel : PASPORTIZACE MÍSTNÍCH KOMUNIKACÍ, Pavel Mareš, Dukelská 491, 386 01 Strakonice II															Podpis:  Datum: Červenec 2011				

Zpracovatel : PASPORTIZACE MÍSTNÍCH KOMUNIKACÍ, Pavel Mareš, Dukelská 491, 386 01 Strakonice II

Podpis:  Datum: červenec 2011

PASPORT ÚČELOVÝCH KOMUNIKACÍ

Pověřené město: Č. Budějovice


Obec: Hradce

Katastrální území: Hradce u Homol

List č. 3

Poř. číslo	Třída	Plocha podle povrchů								Stav	Obrubníky				Poznámka				
		Dlažba kamenná		Dlažba zámková		Živice /asfaltový/		Ostatní /beton/			Ostatní /nezp.-prašný/		Kamenný			Betonový		Uliční vpust'	
1	2	3	4	5	6	7	8	9	10	11	12	13	14	15	16	17	18	19	20
9	za Homolků	ÚK					6,0	27,0			121,0	363,0	1						travnatý
Celkem :							6,0	27,0			121,0	363,0							

Zpracovatel : PASPORTIZACE MÍSTNÍCH KOMUNIKACÍ, Pavel Mareš, Dukelská 491, 386 01 Strakonice II

Podpis: 

Datum: Červenec 2011

Č.ST	KM	BOD STANIČENÍ	POPIS BODU	Š. VOZ.	POVRCH-STAV-POZN.	m	m ²
1	chaty u kapličky						
1	0,000	začátek úpravy	MK 1c	3,00	f48 šterkodrt'-3	24	72
2	0,024	odbočení vpravo foto UK	spojka u kapličky		f2 f3		
3	0,083	změna povrchu			šterkodrt'-2		
4	0,095	odbočení vpravo změna povrchu	UK2		71		213
5	0,127	odbočení vpravo			šterkodrt'-3		
6	0,132	změna šířky foto UK	UK1 / k chatám	3,50	135		436,5
7	0,195	změna šířky			f50		
8	0,230	změna povrchu		3,00	f51		
9	0,296	změna šířky		2,80	vsypný makadam-recyklat-2 108		315,6
10	0,314	odbočení vlevo	UK1 / k chatám		f52		
11	0,338	bet.žlabovka změna povrchu	příčná / d.3,50 m				
12	0,360	foto UK			vsypný makadam-recyklat-3 90 f53		287
13	0,379	odvodňovací žlábek	ocel.profil "U" d.4,00 m				
14	0,390	odvodňovací žlábek	ocel.profil "U" d.4,00 m				
15	0,403	odbočení vlevo změna šířky	UK1 / k chatám				
16	0,413	odvodňovací žlábek	ocel.profil "U" d.4,00 m	4,20			
17	0,428	konec úpravy	konec UK / lesní pěšiny		f54		
1	chaty u kapličky						
1	0,000	spojka u kapličky (č.st.2) začátek úpravy	MK 1c	4,00	f2		
2	0,010	konec úpravy	UK1		penetrační makadam 10		živice-4 40
1	chaty u kapličky						
1	0,000	k chatám (č.st.10) začátek úpravy		3,00	f52 nezpevněný-3 78		travnatý 198
2	0,054	změna šířky		1,50	průchod k chatám		

3	0,078	konec úpravy	u poslední chaty	f56	
1	chaty u kapličky				
	k chatám (č.st.15)				
1	0,000	začátek úpravy	ÚK1	f55	
2	0,025	změna šířky		nezpevněný-3	
3	0,100	konec úpravy	u poslední chaty	100	262,5
1	chaty u kapličky				
	k chatám (č.st.5)				
1	0,000	začátek úpravy	ÚK1	stěrkořt-2	
2	0,003	foto ÚK		25	75
3	0,025	změna povrchu		f57	
		foto ÚK		nezpevněný-3	travnatý
4	0,032	odbočení vpravo	ÚK1 / k chatám	30	90
5	0,055	změna povrchu		f58	
		změna šířky		f60	
6	0,089	konec úpravy	konec ÚK / u chat	f59	
				nezpevněný-2	travnatý
				34	95,2
1	chaty u kapličky				
	k chatám				
1	0,000	začátek úpravy	ÚK1	f60	
2	0,043	konec úpravy	konec ÚK / u chat	nezpevněný-3	travnatý
				43	129
2	k Lipi				
1	0,000	začátek úpravy	ÚK1	f49	
2	0,187	konec úpravy	kat.hranice / konec správního území obce Hradce	nezpevněný-5	561
				187	
3	ke Strnadům				
1	0,000	začátek úpravy	MK 1c	penetrační makadam	živice-3
				296	877,5
2	0,012	foto ÚK		f31	
3	0,015	změna šířky			
4	0,040	foto ÚK		f32	
5	0,135	změna šířky			
6	0,225	změna šířky		2,80	
7	0,227	foto ÚK		3,00	
				f33	

8	0,296	odbočení vpravo změna povrchu	UK4		šterkodrt'-4 146	438
					f34	
9	0,442	foto UK foto UK změna povrchu			f35	
					šterkodrt'-3 78	234
10	0,516	odbočení vlevo	komunikace / soukr.vlastnictví / není v pasportu UK		f36	
11	0,520	změna povrchu			f37	
		změna šířky		2,80	nezpevněný-4 242	677,6
12	0,762	konec úpravy	kat.hranice / konec správního území obce			
4		chaty pod kopcem			f38	
1	0,000	začátek úpravy	UK3	2,80	penetrační makadam 200	živice-3 560
2	0,060	foto UK			f39	
3	0,070	dopravní značka	vpravo B 1 Zákaz vjezdu všech vozidel (v obou směrech)		f40	
4	0,110	foto UK				
5	0,123	odbočení vpravo	UK5			
6	0,191	odbočení vlevo	mezi chatami		f43	
		foto UK				
7	0,200	změna povrchu		2,60	šterkodrt'-3 51	132,6
		změna šířky			f44	
8	0,251	změna šířky		3,00	nezpevněný-3 23	69
9	0,274	změna povrchu konec úpravy	konec UK / konec chat / dále lesní pozemek			
4		chaty pod kopcem			f42	
		mezi chatami			penetrační makadam 15	živice-4 43
1	0,000	začátek úpravy	UK4	3,00		
2	0,005	směrový sloupek	vpravo Z 11	2,60		
3	0,010	změna šířky			šterkodrt'-3 7	18,2
4	0,015	změna povrchu			šterkodrt'-2 24	62,4
5	0,022	změna povrchu			f45	
6	0,024	odbočení vpravo	mezi chatami		f46	
		foto UK				
7	0,046	konec úpravy	u chaty			

4

9	za Homolků			f19		
1	0,000 začátek úpravy	ÚK8		6,00	asf.beton	živice-1
					6	27
2	0,006 konec pozvolného zúžení komunikace					
	změna povrchu			3,00	nezpevněný-3	travnatý
3	0,127 konec úpravy	konec ÚK			121	363
	Stav účelových komunikací (ÚK):					
1 -	výborný - dobrý stav (nový) povrch					
2 -	dobry - lehce poruš.povrch-porušený okraj vozovky, por.povrch po opr.inženýrských sítí-v současné době není nutná oprava					
3 -	vyhovující - porušený povrch-lokalní/ výtlučky,por.povrch po opr.inženýrských sítí /kanalizace, plyn atd./-možno lokální opravy					
4 -	nevyhovující - porušený povrch – výtlučky, dožívající stav atd. - nutná celková rekonstrukce komunikace					
5 -	havarijní					

PASPORT MÍSTNÍCH, ÚČELOVÝCH KOMUNIKACÍ

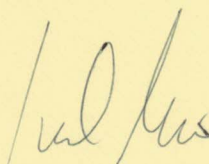
PŘEHLED VLASTNÍKŮ POD MÍSTNÍMI, ÚČELOVÝMI KOMUNIKACEMI

Obec Hradce

/k.ú. Hradce u Homol/

PASPORTIZACE MÍSTNÍCH KOMUNIKACÍ
Pavel Mareš
Dukelská 491
386 01 Strakonice II

Červenec 2011



PASPORTIZACE MÍSTNÍCH KOMUNIKACÍ
Pavel Mareš
Dukelská 491, 386 01 Strakonice II
IČ 745 19 123, DIČ CZ7412281690
Tel.: 608 461 643

Místní komunikace III. třídy		Číslo parcely	Druh parc.	Výměra m ²	Vlastník	Podíl
Čís. MK 1c	Název MK obecní cesta					
	Hradce u Homol	1204/9	op/ok	109	Vejskrab Jiri	Hradce 2, Hradce, 373 82
					SJM Vejskrab Jiri a Vejskrabová Alena	
	Hradce u Homol	1204/8	op/ok	485	Vejskrab Jiri	Hradce 2, Hradce, 373 82
	Hradce u Homol	1204/6	op/ok	314	Vejskrabová Alena	Hradce 2, Hradce, 370 01
					Dudík Jan	Hradce 4, Hradce, 373 82
					SJM Buchta Karel a Buchtová Iveta	
	Hradce u Homol	1204/1	op/ok	6200	Buchta Karel	Jasanová 1517/16, České Budějovice, České Budějovice 6, 370 08
	Hradce u Homol	1204/3	op/ok	88	Buchtová Iveta	Jasanová 1517/16, České Budějovice, České Budějovice 6, 370 08
	Hradce u Homol	1204/11	op/ok	714	Obec Hradce	České Budějovice, 370 01
	Hradce u Homol	1204/10	op/ok	1148	Vorel Jaroslav	Hradce 3, Hradce, 370 01
	Hradce u Homol	1204/14	op/ok	35	Honer Pavel	Hradce 16, Hradce, 373 82
					Obec Hradce	České Budějovice, 370 01
					SJM Larisch Heinrich a Larischová Ivana	
					Larisch Heinrich	Hradce 23, Hradce, 370 01
					Larischová Ivana	23, Hradce, 370 01
	Hradce u Homol	1204/13	op/ok	103	SJM Larisch Heinrich a Larischová Ivana	
					Larisch Heinrich	Hradce 23, Hradce, 370 01
					Larischová Ivana	23, Hradce, 370 01
	Hradce u Homol	1204/15	op/ok	393	Honer Pavel	Hradce 16, Hradce, 373 82
	Hradce u Homol	1204//12	op/ok	577	Honer Pavel	Hradce 16, Hradce, 373 82
	Hradce u Homol	1204/16	op/ok	560	Obec Hradce	České Budějovice, 370 01
op/ok - ostatní plocha/ostatní komunikace						
op/s-ostatní plocha/silnice						
op/jp - ostatní plocha/jiná plocha						
op/mp-ostatní plocha/neplošná půda						
op/mp-ostatní plocha/manipulační plocha						
třp-trvalý travní porost						
z-zahrada						
or-oraná půda						
vp/vt-vodní plocha/vodní tok						
zpł.-zastavěná plocha, nádvoří						
op/sport.-ostatní plocha / sportoviště a rekreační plocha						
vp/vn-vodní plocha/vodní nádrž umělá						

4


							PETR JAN	Lpi 12	
							PETR TOMÁŠ	Lpi 12	
							PETROVÁ BARBORA	Lpi 12	
							PETROVÁ KATEŘINA	Lpi 12	
							PETROVÁ MARIE	Lpi 12	
							PLÁNSKÁ MARIE	Lpi 24	1/42
							PLÁNSKÝ FRANTIŠEK	Lpi 24	
							ROČEJDOVÁ ROZÁLIE	Lpi 37	2/42
							SOUKUP ANTONÍN	Lpi 4	1/42
							SOUKUPOVÁ MARIE	Lpi 4	1/42
							ŠTURMA FRANTIŠEK	Lpi 25	1/42
							Šturmová Anna	Lpi 1, Lpi, 373 84	1/42
							ŠTURMOVÁ EMILIE	Lpi 25	1/42
							TRANTINA JAN	Lpi 2	1/42
							TRANTINOVÁ TEREZIE	Lpi 2	1/42
							WAGNER BARTOLOMĚJ	Lpi 21	1/42
							WÄGNEROVÄ MARIE	Lpi 21	1/42
							Obec Hradce	České Budějovice, 370 01	
3	ke Strnadům	Hradce u Homol	1204/4	op/ok	221				
		Hradce u Homol	1159/22	op/ok	184		Dudák Jan	Hradce 4, Hradce, 373 82	
		Hradce u Homol	1160/4	ttp	57		Obec Hradce	České Budějovice, 370 01	
		Hradce u Homol	1160/3	ttp	68		Obec Hradce	České Budějovice, 370 01	
		Hradce u Homol	1159/20	op/ok	39		Vorel Jaroslav	Hradce 3, Hradce, 370 01	
		Hradce u Homol	1154/9	ttp	100		Obec Hradce	České Budějovice, 370 01	
		Hradce u Homol	1159/19	op/ok	41		Dána Jiří	Hradce 5, Hradce, 370 01	
		Hradce u Homol	1159/18	op/ok	19		Dána Jiří	Hradce 5, Hradce, 370 01	
		Hradce u Homol	1159/17	op/ok	48		Dána Jiří	Hradce 5, Hradce, 370 01	
		Hradce u Homol	1154/8	ttp	36		Obec Hradce	České Budějovice, 370 01	
		Hradce u Homol	1159/16	op/ok	9		Dána Jiří	Hradce 5, Hradce, 370 01	
		Hradce u Homol	1159/3	op/ok	77		SJM Kopp Pavel Ing. a Koppová Zdenka PaedDr.		
							Kopp Pavel Ing.	Máchova 731/16, České Budějovice, České Budějovice 7, 370 01	
							Koppová Zdenka PaedDr.	Máchova 731/16, České Budějovice, České Budějovice 7, 370 01	
		Hradce u Homol	1159/1	op/ok	2065		Obec Hradce	České Budějovice, 370 01	
		Hradce u Homol	1149/2	ttp	46		Obec Hradce	České Budějovice, 370 01	
		Hradce u Homol	1149/3	ttp	481		SJM Malec Antonín Ing. arch. a Malcová Jilka Ing arch.		
							Malec Antonín Ing. arch.	Na Mlýnské stoece 473/9a, České Budějovice, České Budějovice 1, 370 01	
							Malcová Jilka Ing.arch.	Žandovská 302/17, Praha, Střížkov, 190 00	
		Hradce u Homol	1150/1	ttp	36		Obec Hradce	České Budějovice, 370 01	
		Hradce u Homol	1149/1	ttp	11		Obec Hradce	České Budějovice, 370 01	

op/ok - ostatní plocha/ostatní komunikace					
op/s-ostatní plocha/silnice					
op/jp - ostatní plocha/jiná plocha					
op/np-ostatní plocha/neplodná půda					
op/mp-ostatní plocha/manipulační plocha					
ttp-trvalý travní porost					
z-zahrada					
or-orná půda					
vp/vt-vodní plocha/vodní tok					
zpl.-zastavěná plocha, nádvoří					
vp/vn-vodní plocha/vodní nádrž umělá					
op/dp-ostatní plocha/dobývací prostor					
les-lesní pozemek					
vp/vn-vodní plocha/vodní nádrž umělá					
op/d-ostatní plocha/dráha					
op/sport.-ostatní plocha/sportoviště a rekreační plocha					

Závěrečná zpráva – Pasport místních komunikací

Pasport místních komunikací byl zpracován dle zákona o pozemních komunikacích č.13/1997 Sb.a prováděcí vyhlášky č.104/1997 Sb., kde byly navrženy a zařazeny komunikace dle § 40 odst.5a ve správním území obce Hradce do příslušné třídy místních komunikací, očíslovány např. 1c ...změřeny délky a šířky, určen povrch příslušné komunikace, doplněno příslušenství komunikací např.dopravní značky, odvodnění, atd. Dále byly doplněny stávající účelové komunikace dle zákona o pozemních komunikacích č.13/1997 Sb.a prováděcí vyhlášky č.104/1997 Sb. /§ 7, odst.1/ ve správním území obce Hradce. Byly doplněny pozemky (čísla parcel) pod jednotlivými místními, účelovými komunikacemi dle mapových podkladů katastru nemovitostí ve správním území obce Hradce a byl zhotoven přehled vlastníků pod těmito komunikacemi.

Strakonice 15.7.2011



PASPORTIZACE MÍSTNÍCH KOMUNIKACÍ
Pavel Mareš
Dukelská 491, 386 01 Strakonice II
IČ 745 19 123, DIČ CZ7412281690
Tel.: 608 461 643

PASPORT MÍSTNÍCH, ÚČELOVÝCH KOMUNIKACÍ

PLÁN ZIMNÍ ÚDRŽBY

Obec Hradce

/k.ú. Hradce u Homol/

PASPORTIZACE MÍSTNÍCH KOMUNIKACÍ
Pavel Mareš
Dukelská 491
386 01 Strakonice II

Červenec 2011



PASPORTIZACE MÍSTNÍCH KOMUNIKACÍ
Pavel Mareš
Dukelská 491, 386 01 Strakonice II
IČ 745 19 123, DIČ CZ7412281690
Tel.: 608 481 643

Operační plán zimní údržby místních komunikací **pro obec Hradce**

1. **Úvod**

Úkolem zimní údržby místních komunikací je zmírňování závad ve sjízdnosti a schůdnosti na místních komunikacích vzniklých zimními povětrnostními vlivy a jejich důsledky a to tak, aby zimní údržba byla zajišťována s přihlédnutím ke společenským potřebám na straně jedné a ekonomickým možnostem vlastníka místních komunikací vycházejících ze schváleného rozpočtu obce na straně druhé.

Obsahem plánu je proto specifikace činnosti vlastníka místních komunikací s přihlédnutím k platným právním předpisům v této oblasti.

Poněvadž v zimním období není možno závady ve sjízdnosti a schůdnosti odstranit, nýbrž jen zmírnit, a vzhledem k tomu, že závady není možno zmírnit okamžitě na celém správním území obce, stanoví tento plán i priority údržby, a to jak místní, tak i časové. Tyto priority vyplývají z nestejné důležitosti místních komunikací a z technických možností provádění zimní údržby.

Operační plán zimní údržby místních komunikací je základním dokumentem pro provádění prací spojených se zimní údržbou těchto komunikací a zároveň je jedním z důkazních prostředků pro posouzení odpovědnosti vlastníka místních komunikací za škody vzniklé uživatelům komunikací z důvodů závad ve sjízdnosti a schůdnosti.

2.

Vysvětlení obsahu základních pojmů používaných v tomto plánu

Obecně závaznými předpisy se rozumí:

Zákon č.13/97 Sb. o pozemních komunikacích (dále jen „zákon“)

Vyhláška č.104/97 Sb., kterou se provádí zákon o pozemních komunikacích (dále jen „vyhláška“)

Zimní údržbou místních komunikací se rozumí zmírňování závad ve sjízdnosti a schůdnosti na těchto komunikacích, které byly způsobeny zimními povětrnostními vlivy a podmínkami (§ 41, odst.1 vyhlášky).

Zimním obdobím pro účely tohoto operačního plánu se rozumí doba od 1.11. do 31.3. následujícího roku. V tomto období se zimní údržba místních komunikací zajišťuje podle tohoto plánu. Pokud vznikne zimní povětrnostní situace mimo toto období, zmírňují se závady ve sjízdnosti a schůdnosti bez zbytečných odkladů přiměřeně k vzniklé situaci a technickým možnostem dodavatele zajišťujícího zimní údržbu komunikací.

Sjízdnost místních komunikací je takový stav těchto komunikací, který umožňuje bezpečnou jízdu silničních a jiných vozidel přizpůsobenou stavebnímu stavu a dopravně technickému stavu komunikací, povětrnostním podmínkám a jejich důsledkům.(§ 26 odst.1 zákona)

Závadou ve sjízdnosti místních komunikací se rozumí taková změna ve sjízdnosti, kterou nemůže řidič předvídat při pohybu vozidla přizpůsobeném dopravnímu stavu a stavebně technickému stavu komunikací, povětrnostním situacím a jejich důsledkům. .(§ 26 odst.6 zákona)

Schůdnost místních komunikací a průjezdných úseků silnic je takový stav těchto komunikací, který umožňuje bezpečný pohyb chodců přizpůsobený stavebnímu stavu a dopravně technickému stavu komunikací, povětrnostním situacím a jejich důsledkům.(§ 26 odst.2 zákona)

Závadou ve schůdnosti je taková změna ve schůdnosti, kterou nemůže chodec předvídat ani při pohybu přizpůsobeném stavebnímu stavu a dopravně technickému stavu komunikace, povětrnostním situacím a jejich důsledkům. (§ 26 odst.7 zákona)

Vlastníkem místních komunikací je obec. (§ 9 odst.1 zákona).

Dodavatel zajišťující zimní údržbu místních komunikací - tímto dodavatelem je na základě smluvního vztahu společnost oprávněná provádět zimní údržbu.

Ekonomické možnosti vlastníka místních komunikací jsou dány zejména výší finančních prostředků, které může obec ze svého rozpočtu na zimní údržbu místních komunikací poskytnout.

Neudržované úseky místních komunikací jsou úseky, které se v zimním období neudržují jednak pro jejich malý dopravní význam (§27 odst.6 zákona), jednak pro technickou nebo ekonomickou možnost zimní údržby.

Kalamitní situací se rozumí mimořádné zhoršení sjízdnosti a schůdnosti, které vzniklo nadměrným spadem sněhu zpravidla spojeným se silným větrem nebo mimořádným vytvořením náledí nebo námrazy, a to za předpokladu, že tyto živelné události způsobí nesjízdnost a neschůdnost místních komunikací na většině místních komunikací.

3.

Kalamitní situace

Kalamitní situace vyhláší úřad obce. Zajišťování sjízdnosti a schůdnosti se v této době provádí operativně podle vývoje počasí bez ohledu na pořadí údržby stanovené mapové části plánu zimní údržby.

4.

Základní technologické postupy při zmírňování závad ve sjízdnosti místních komunikací

a)Odklizení sněhu mechanickými prostředky je z ekologického i ekonomického hlediska nejvhodnější technologií zimní údržby.

S odklizením sněhu se začíná v době, kdy vrstva napadlého sněhu dosáhne 5 cm. Při trvalém sněžení se odstraňování sněhu opakuje.

5.

Schvalovací doložka obce Hradce

Operační plán zimní údržby místních komunikací pro správní území obce Hradce byl projednán a schválen zastupitelstvem obce usnesením ze dne2011.

Organizace zimní údržby

1. Mapová část: a) legenda, mapa

2. Textová část:

- a) soupis stanovišť mechanismů (s uvedením počtů a druhů mechanismů)
- b) pořadí důležitosti zimní údržby, lhůty pro zmírňování závad ve sjízdnosti místních komunikací – viz. tab. 1
- c) stanovení úseků místních komunikací, kde se neprovádí zimní údržba z hlediska malého dopravního významu, nebo pro technické a ekonomické možnosti
- d) způsob provádění zimní údržby
- e) čištění komunikací po zimní údržbě

2. Textová část:

a) soupis stanovišť mechanismů (s uvedením počtů a druhů mechanismů):

Hradce

1x traktor a závěsná radlice – na dohodu – pouze pluhování

1x zařízení na posyp komunikací – pouze MK 1c

b) pořadí důležitosti zimní údržby,

lhůty pro zmírňování závad ve sjízdnosti místních komunikací, odstavných ploch

tab. 1

Pořadí důležitosti	Označení místních komunikací	Lhůty pro zmírňování závad ve sjízdnosti místních komunikací
I	Rychlostní a sběrné místní komunikace s linkovou osobní přepravou, příjezdové místní komunikace a další významné místní komunikace	do 4 hodin
II	Sběrné místní komunikace nezařazené do I. pořadí a důležité obslužné místní komunikace	do 12 hodin
III	Ostatní obslužné místní komunikace	po ošetření místních komunikací I. a II. pořadí, nejpozději do 48 hod.
Neudržované	Místní komunikace, na nichž není třeba vykonávat zimní údržbu z důvodu dopr. bezvýznamnosti (na tuto skutečnost obec upozorní uživatele způsobem v místě obvyklým.)	neudržují se

c) stanovení úseků místních komunikací, kde se neprovádí zimní údržba z hlediska malého dopravního významu, nebo pro technické a ekonomické možnosti

V zimním období se udržují všechny úseky MK.

Účelové komunikace navržené v mapové příloze plánu zimní údržby – viz. mapa

d) způsob provádění zimní údržby:

1. Zimní údržba je prováděna traktorem a závěsnou /sněhovou/ radlicí. V případě sněhové vrstvy je provedeno odstranění sněhové vrstvy traktorem a závěsnou /sněhovou/ radlicí. Poté je proveden posyp MK pouze v úseku MK 1c.

2. Při kalamitních situacích (velký spád sněhu, prudký vítr – tvoření sněhových jazyků, závějí):

V případě, že postup v bodu 1 se ukáže v daných podmínkách jako nedostačující, vyrozumí neprodleně odpovědný pracovník starostku obce, která zajistí nasazení další výpomoci v kalamitních situacích a to nasazení další mechanizace dle potřeby. Těmito prostředky se zajistí hrubé odstranění sněhu a pokud dané podmínky dovolí následuje dočistění traktorem a sněhovou radlicí.

e) čištění komunikací po zimní údržbě

Čištění komunikací se provádí po zimním období v těchto termínech:

- na místních komunikacích III. třídy nejpozději do 31. května (očistění dz a zařízení apod.)

- v období do 30. listopadu odstranění spadlého listí a zajištění funkčnosti odvodnění

Závěrečná zpráva – Pasport místních komunikací příloha č.1.Plán zimní údržby komunikací

Pasport místních komunikací byl zpracován dle zákona o pozemních komunikacích č.13/1997 Sb.a prováděcí vyhlášky č.104/1997 Sb., kde byly navrženy a zařazeny komunikace dle § 40 odst.5a ve správním území obce Hradce do příslušné třídy místních komunikací , očíslovány např.lc atd.

Na základě pasportizace místních komunikací byl zhotoven mapový plán zimní údržby dle zákona o pozemních komunikacích č.13/1997 Sb. § 26,27,28 a prováděcí vyhlášky č.104/1997 Sb. § 42 odst.2, § 46,47, příloha č.6 bod 3, příloha č.7 bod 6.

Strakonice 15.7.2011



PASPORTIZACE MÍSTNÍCH KOMUNIKACÍ

Pavel Mareš

Dukeleka 491, 386 01 Strakonice M

IČ 745 19 123, DIČ CZ7412281090

Tel.: 606 461 643